

Wandermöglichkeit Trippstadt

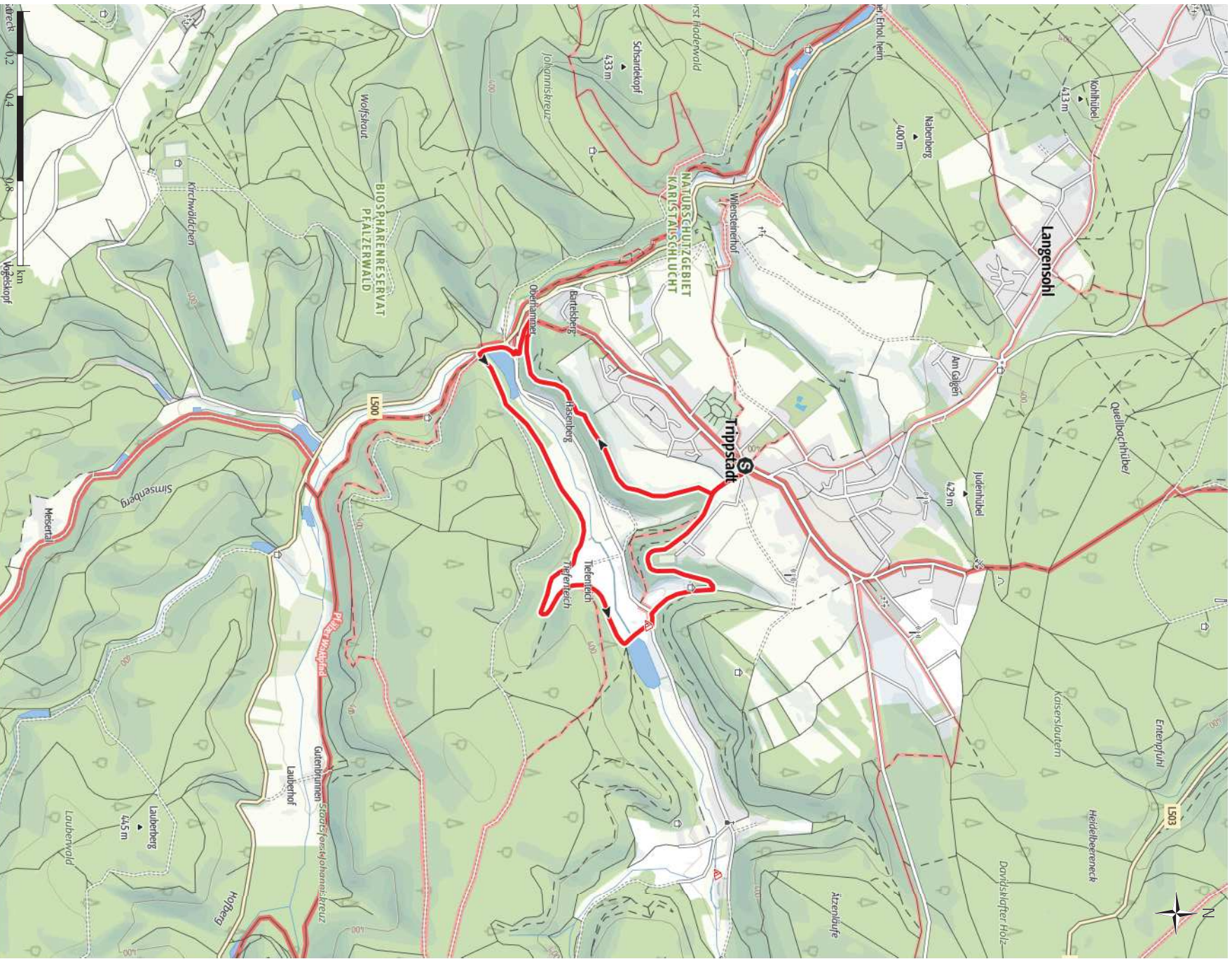
→ 5,8 km

⌚ 1:35 h

▲ 71 m

▼ 71 m

Schwierigkeit -



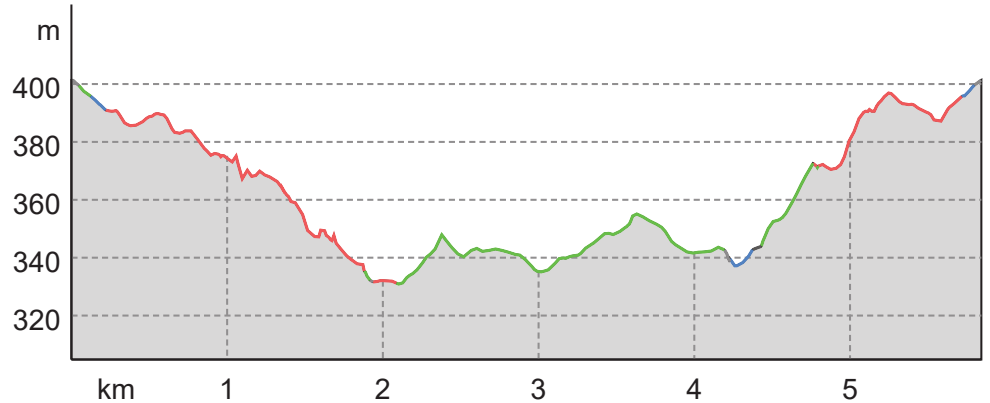
Kartengrundlagen: outdooractive Kartografie; Deutschland: ©GeoBasis-DE / BKG 2021, ©GeoBasis-DE / LDBV 2021, Österreich: ©1996-2021 here. All rights reserved., ©BEV 2020, ©Land Vorarlberg, Italien: ©1994-2021 here. All rights reserved., ©Autonome Provinz Bozen – Südtirol – Abteilung Natur, Landschaft und Raumentwicklung, © Cartago S.R.L. Kartengrundlagen: outdooractive Kartografie; ©OpenStreetMap (www.openstreetmap.org)

Wandermöglichkeit Trippstadt

Wegart

Asphalt	0,1 km
Schotterweg	0,3 km
Weg	2,6 km
Pfad	2,8 km
Straße	0,1 km

Höhenprofil



Tourdaten

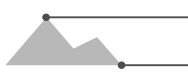
Wanderung

Strecke	↔	5,8 km
Dauer	🕒	1:35 h
Aufstieg	⬆️	71 m
Abstieg	⬇️	71 m

Schwierigkeit: -

Kondition: ●●●●●●

Technik: ●●●●●●

Höhenlage:  401 m - 331 m

Beste Jahreszeit

JAN | FEB | MÄR
 APR | MAI | JUN
 JUL | AUG | SEP
 OKT | NOV | DEZ

Bewertungen

Autoren: ●●●●●●

Erlebnis: ●●●●●●

Landschaft: ●●●●●●

Weitere Tourdaten



Stephan Marx
 Aktualisierung: 21.04.2022



Quelle
Mountainbikepark Pfälzerwald e. V.
 Hauptstraße 57
 67705 Trippstadt
 Telefon +49 6306 9923960
 Fax
 info@mountainbikepark-pfaelzerwald.de
 http://www.mountainbikepark-pfaelzerwald.de

Wandermöglichkeit Trippstadt

Zeichenerklärung









Topografie

	Wald, Forst
	Moor, Sumpf, Ried
	Heide
	Wohnbaufläche mit Einzelgebäude
	Gewerbefläche mit Einzelgebäude
	Friedhof
	Golfplatz
	Sportplatz, Stadion
	Stadion
	Freibad
	Weinberg
	Felszeichnung
	Staatsgrenze
	Landesgrenze
	Kreisgrenze
	Höhenlinie
	Sondernutzungsfläche
	Naturschutzgebiet











Topografische Einzelzeichen

	Berg/Gipfelkreuz
	Höhenpunkt
	Fels
	Höhle
	Kirche
	Kapelle
	Friedhof
	Schloss/Burg
	Kloster
	Denkmal
	Ruine
	Bergwerk
	Findling/Hügelgrab
	Sendemast/Turm
	Windrad
	Wasser-/Windmühle
	Aussichtspunkt

Straßen und Wege

	Autobahn
	Bundesstraße
	Kreisstraße
	Gemeindestraße
	Hauptwirtschaftsweg
	Wirtschaftsweg
	Fußweg
	Klettersteig

Lifte und Eisenbahn

	Großkabinenbahn
	Kabinenbahn
	Sessellift
	Ski-, Schlepplift
	Materialseilbahnen
	Eisenbahn
	S-Bahn
	U-Bahn
	Straßenbahn
	Bahnhof