



Mountainbikepark PFÄLZERWALD



> 300 km wege für pfadfinder...

Der Mountainbikepark liegt mitten im Naturpark Pfälzerwald - dem größten zusammenhängenden Waldgebiet und der eindrucksvollsten Buntsandsteinlandschaft Deutschlands.

Ein Natur-Paradies für leidenschaftliche Mountainbiker - zu jeder Jahreszeit „erfahrbar“.

Der Mountainbikepark Pfälzerwald ...

... das sind verträumte, verschlungene Pfade, schneller Wechsel von steilen Anstiegen und technisch anspruchsvollen Abfahrten, eindrucksvollen Aussichten und Ansichten, romantischen Burgen und nicht zuletzt eine herzliche Bewirtung in urigen Hütten.

*Finde deine Traumtour – aber Vorsicht, unsere ****Trails haben Suchtcharakter ...*



Die Beschilderung zeigt die Schwierigkeits-einstufung auf dem jeweiligen Streckenabschnitt.



Mountainbikepark PFÄLZERWALD

> 300 km wege für pfadfinder...

Informationen zum MTB-Park Pfälzerwald
GPS-Downloads, Technik-Kurse, Tour-Guides, Servicestationen, Gastgeber, Shop ...
www.mountainbikepark-pfaelzerwald.de
www.facebook.com/mountainbikepark

Mountainbikepark Pfälzerwald e.V. Geschäftsstelle

Pirmasenser Straße 62
67655 Kaiserslautern
Telefon 06 31 - 2 01 61 35
info@zentrum-pfaelzerwald.de
www.zentrum-pfaelzerwald.de

Hinweise auf Anreise mit ÖPNV
finden sie unter:
www.bahn.de
www.der-takt.de



Platz 1 beim Qualitätscheck der DIMB

300 km ausgeschildertes
Mountainbike-Streckennetz

im Naturpark
Biosphärenreservat Pfälzerwald



www.mountainbikepark-pfaelzerwald.de
www.facebook.com/mountainbikepark



MTB-PARCOURS

Attraktive Abwechslung bieten

Freeride-Dirtparks, Technik- und Singletrailparcours, North Shore oder Cross-Country-Strecken im Mountainbikepark Pfälzerwald.

Fahrtechnisch begeisterte Mountainbiker toben sich nach Herzenslust aus oder verbessern ihr Können; Ungeübte machen erste Erfahrungen selbst oder in Begleitung erfahrener Bikeguides. Infos inter: www.mountainbikepark-pfaelzerwald.de

Schopp

Der Technikparcours ist als „Einstieg“ in die Welt des Mountainbiken zu verstehen. 15 verschiedene Stationen simulieren fast alle in freier Natur vorkommenden Fahrsituationen.

Hochspeyer

Im Singletrail-Technikparcours findet der Mountainbiker 3000 m Singletrails in verschiedenen Schwierigkeiten sowie Übungsstrecken in Spitzkehren und Steilstufen.

Trippstadt

Auf ca. 1.5 ha bietet der Bike-Park eine Vielzahl unterschiedlicher Sprungelemente mit Freizeit- und Aktionsbereich. Die Sprungelemente sind so angelegt, dass Anfänger wie Spezialisten ihre Grenzen ausloten können.

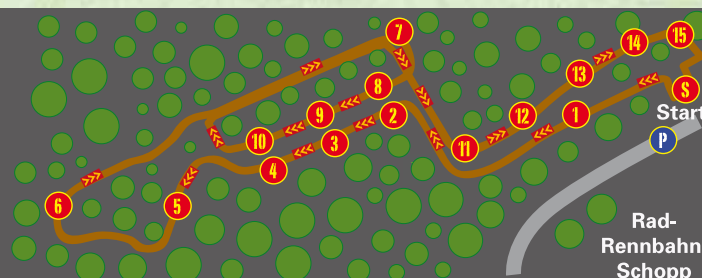
Clausen

Als Einstieg in den Mountainbikesport bietet der Übungsparcours Jugendlichen ab 6 Jahren eine BMX-Strecke mit Dirt-Jumps und North Shore Trails.

Wichtig:

Zum Befahren der Parcours wird ein geeignetes Mountainbike benötigt. Ein Fahrradhelm ist Pflicht, Schutzbekleidung wird empfohlen. Das Befahren geschieht auf eigene Verantwortung und Gefahr. Für Körperschäden wird nicht haftet.

Personen unter 16 Jahren dürfen nur in Begleitung eines Erwachsenen fahren.



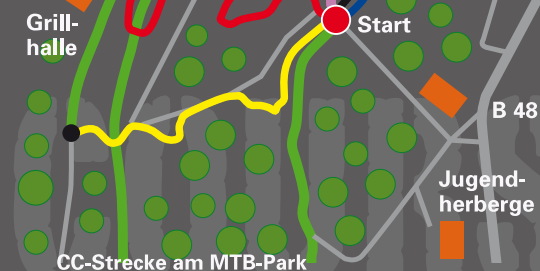
Wegweiser

- | | | |
|----------------|--------------|-----------------|
| 1 Balance | 6 Uphill | 11 Kurvenbalken |
| 2 Balken | 7 Steintable | 12 Überfahrt |
| 3 Baumscheiben | 8 Hürde I | 13 Biblonie |
| 4 Korridor | 9 Hürde II | 14 Schanze |
| 5 Downhill | 10 Hürde III | 15 Treppe |

CC-Strecke am MTB-Park

- schwer
- mittel
- mittel bis leicht
- leicht
- Slalom
- Auffahrt

Wegweiser



Mountainbike-Technikparcours
67707 Schopp
Ende Friedhofstraße,
oberhalb der Radrennbahn /
Eichwaldstadion

Info/ Betreuung:
RV Schopp, Hartmut Gundacker
Tel. 0 63 07 - 40 12 77
Mobil 01 71 - 6 98 19 18
E-Mail:
hartmut.gundacker@t-online.de



Sinlgetrail-Technikparcours
67691 Hochspeyer
Zwischen Jugendherberge und
Springental, direkt am Beginn
der Mountainbike Tour 4

Info / Betreuung:
VG Hochspeyer
Tel. 06 30 5 - 7 11 47
oder Achim Perabo
Mobil 01 70 - 73 21 51 3
E-Mail:
achim.perabo@pro-sport-bikes.de



- | | |
|------------------------------------|--------------------------------------|
| 1 Starthügel | 7 Sprunganlage mit weichem Aufsprung |
| 2 Sprung über Container | 8 Große Sprünge & Downhill |
| 3 Deutschlands größte Holzanlieger | 9 Kinderparcour & Pumptrack |
| 4 Sprunganlage | 10 Technikparcour / Drops / Anlieger |
| 5 Sprungpools | 11 Bolzplatz & Aktionsfläche |
| 6 Dirtline | |

Fertigstellung Sommer 2012



Dirt-Freeride-Park
67705 Trippstadt
Am Kreisel Langensohl

Info/ Betreuung:
www.bikepark-trippstadt.de
Tourist-Info Trippstadt
Tel. 0 63 06 / 341
E-Mail: info@trippstadt.de
oder Ralf Drumm
Tel. 06 31 / 3 16 64 11
E-Mail: ralf@drumm-gmbh.de



Mountainbike-Technikparcours Clausen
66978 Clausen

Info / Betreuung:
Gerhard Ludy
Mobil 01 75 - 57 34 92 8
E-Mail: ludy@hager.de
oder
VG Rodalben
Tel. 0 63 31 / 23 41 11

Fertigstellung Sommer 2012




Legende 0 1 2 3km

- Bhf Start am Bahnhof:**
- ① Rodalben
 - ② Waldfischbach
 - ③ Schopp
 - ④ Hochspeyer
 - ⑤ Lambrecht
- Fahrtrichtung
 Mtb-Wege
 Einsteigerstrecke
 Cross-Country-Strecken
 Technik- / Singletailparcours
 Dirt- / Freeride-Parks
 Einkehrmöglichkeit



Streckenbeeinträchtigungen bitte melden bei den jeweils zuständigen Touristikbüros:
 Kaiserslautern-Süd: 0631/ 20161-35 - Rodalben: 06331 / 234-111 - Hochspeyer: 06305 / 71-147
 Waldfischbach-Burgalben: 06333 / 925-160 - Lambrecht: 06325 / 181-110



Höhenprofile und GPS-Daten